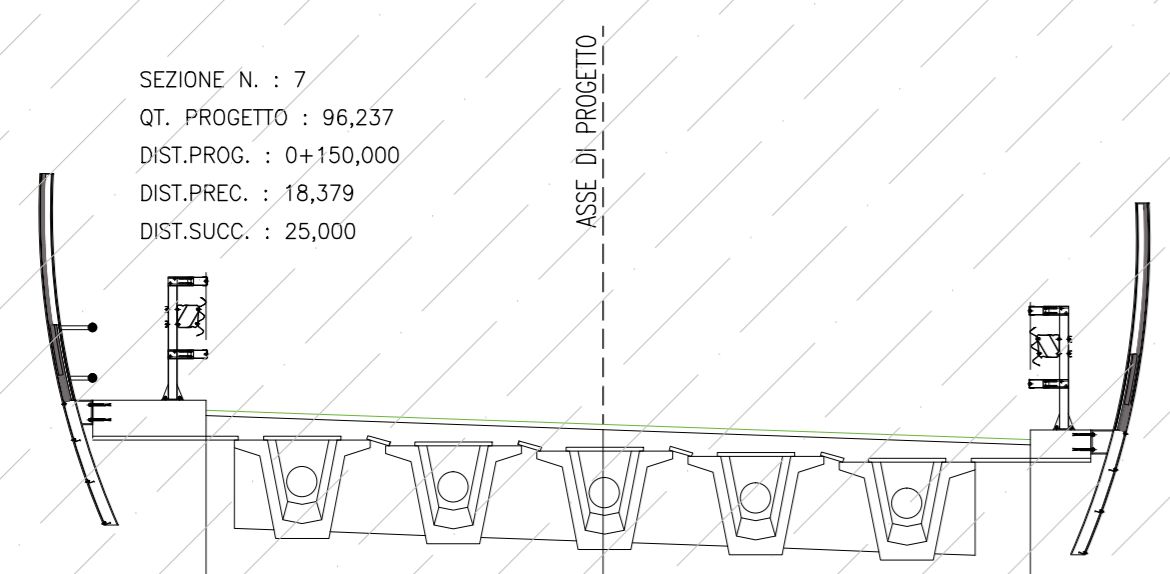


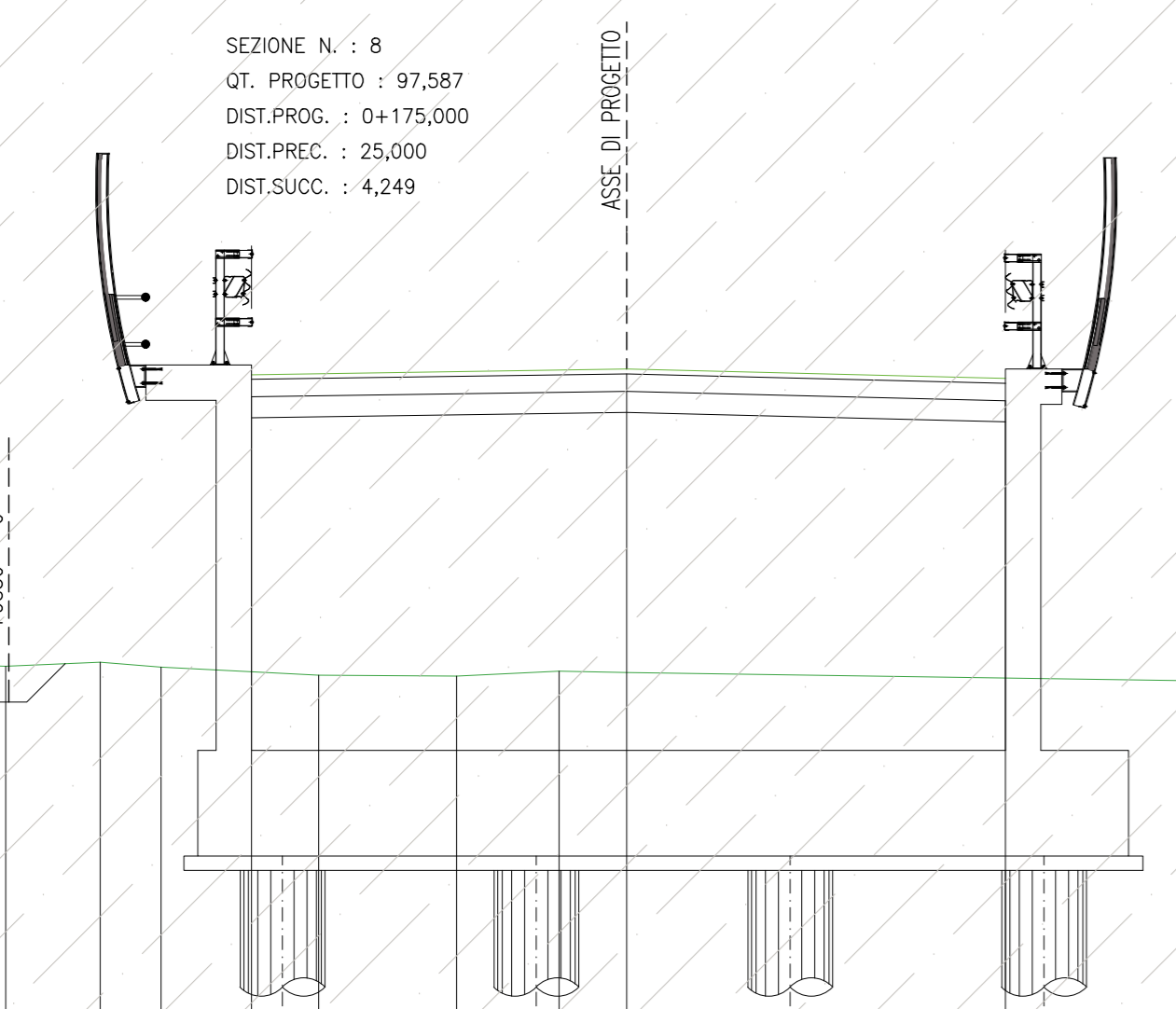
SEZIONE N. : 7
 QT. PROGETTO : 96,237
 DIST.PROG. : 0+150,000
 DIST.PREC. : 18,379
 DIST.SUCC. : 25,000



SCALA 1:100

QUOTE TERRENO	86.05	86.15	86.24	86.33	86.42	86.51	86.60	86.69	86.78	86.87	86.96	87.05	87.14	87.23	87.32	87.41	87.50	87.59	87.68	87.77
DIST.PARZIALI TERRENO	1.361	1.361	1.361	1.361	1.361	1.361	1.361	1.361	1.361	1.361	1.361	1.361	1.361	1.361	1.361	1.361	1.361	1.361	1.361	1.361
QUOTE PROGETTO	86.05	86.15	86.24	86.33	86.42	86.51	86.60	86.69	86.78	86.87	86.96	87.05	87.14	87.23	87.32	87.41	87.50	87.59	87.68	87.77
DIST.PARZIALI PROGETTO	1.361	1.361	1.361	1.361	1.361	1.361	1.361	1.361	1.361	1.361	1.361	1.361	1.361	1.361	1.361	1.361	1.361	1.361	1.361	1.361

SEZIONE N. : 8
 QT. PROGETTO : 97,587
 DIST.PROG. : 0+175,000
 DIST.PREC. : 25,000
 DIST.SUCC. : 4,249



SCALA 1:100

QUOTE TERRENO	84.34	84.34	84.34	84.34	84.34	84.34	84.34	84.34	84.34	84.34	84.34	84.34	84.34	84.34	84.34	84.34	84.34	84.34	84.34	84.34
DIST.PARZIALI TERRENO	1.054	1.054	1.054	1.054	1.054	1.054	1.054	1.054	1.054	1.054	1.054	1.054	1.054	1.054	1.054	1.054	1.054	1.054	1.054	1.054
QUOTE PROGETTO	84.34	84.34	84.34	84.34	84.34	84.34	84.34	84.34	84.34	84.34	84.34	84.34	84.34	84.34	84.34	84.34	84.34	84.34	84.34	84.34
DIST.PARZIALI PROGETTO	1.054	1.054	1.054	1.054	1.054	1.054	1.054	1.054	1.054	1.054	1.054	1.054	1.054	1.054	1.054	1.054	1.054	1.054	1.054	1.054

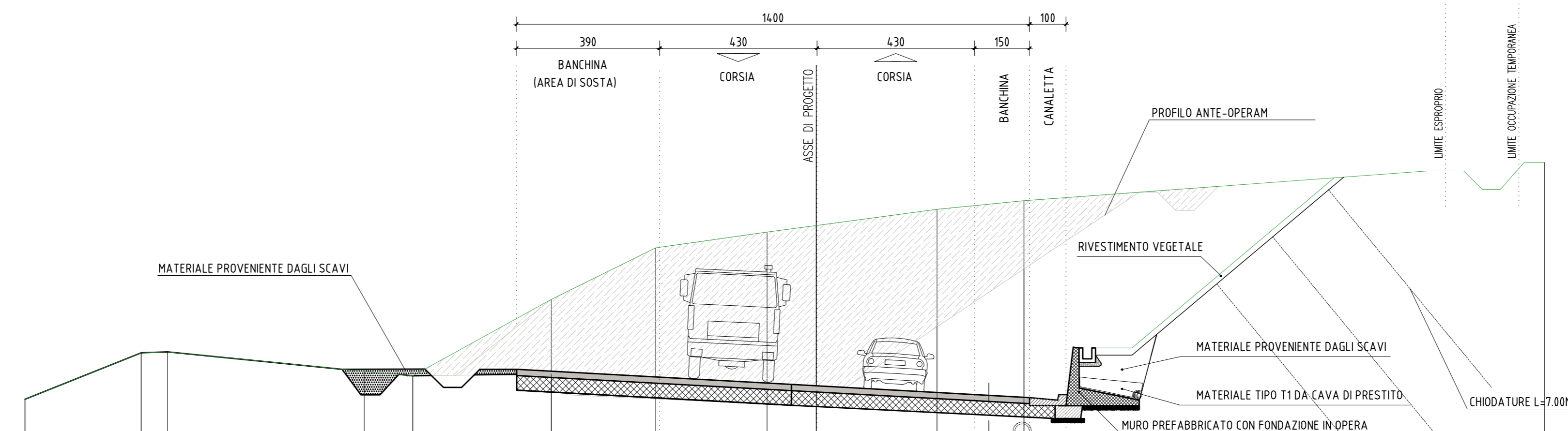
SEZIONE N. : 9
 QT. PROGETTO : 98,937
 DIST.PROG. : 0+200,000
 DIST.PREC. : 25,000
 DIST.SUCC. : 25,000



SCALA 1:100

QUOTE TERRENO	88.07	88.07	88.07	88.07	88.07	88.07	88.07	88.07	88.07	88.07	88.07	88.07	88.07	88.07	88.07	88.07	88.07	88.07	88.07	88.07
DIST.PARZIALI TERRENO	1.361	1.361	1.361	1.361	1.361	1.361	1.361	1.361	1.361	1.361	1.361	1.361	1.361	1.361	1.361	1.361	1.361	1.361	1.361	1.361
QUOTE PROGETTO	88.07	88.07	88.07	88.07	88.07	88.07	88.07	88.07	88.07	88.07	88.07	88.07	88.07	88.07	88.07	88.07	88.07	88.07	88.07	88.07
DIST.PARZIALI PROGETTO	1.361	1.361	1.361	1.361	1.361	1.361	1.361	1.361	1.361	1.361	1.361	1.361	1.361	1.361	1.361	1.361	1.361	1.361	1.361	1.361

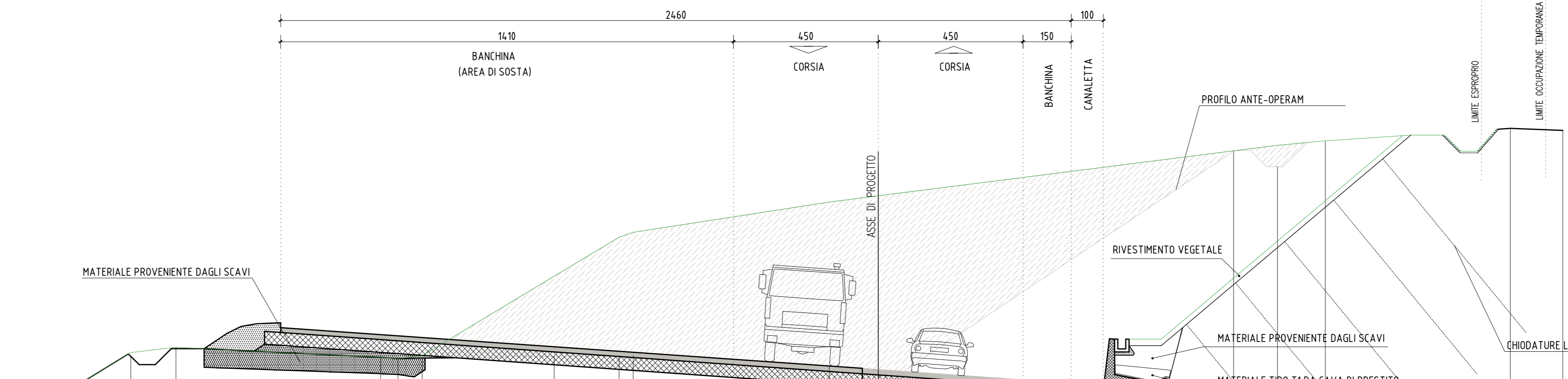
SEZIONE N. : 10
 QT. PROGETTO : 102,287
 DIST.PROG. : 0+225,000
 DIST.PREC. : 25,000
 DIST.SUCC. : 25,000



SCALA 1:100

QUOTE TERRENO	89.14	89.14	89.14	89.14	89.14	89.14	89.14	89.14	89.14	89.14	89.14	89.14	89.14	89.14	89.14	89.14	89.14	89.14	89.14	89.14
DIST.PARZIALI TERRENO	2.176	2.176	2.176	2.176	2.176	2.176	2.176	2.176	2.176	2.176	2.176	2.176	2.176	2.176	2.176	2.176	2.176	2.176	2.176	2.176
QUOTE PROGETTO	89.14	89.14	89.14	89.14	89.14	89.14	89.14	89.14	89.14	89.14	89.14	89.14	89.14	89.14	89.14	89.14	89.14	89.14	89.14	89.14
DIST.PARZIALI PROGETTO	2.176	2.176	2.176	2.176	2.176	2.176	2.176	2.176	2.176	2.176	2.176	2.176	2.176	2.176	2.176	2.176	2.176	2.176	2.176	2.176

SEZIONE N. : 11
 QT. PROGETTO : 101,637
 DIST.PROG. : 0+250,000
 DIST.PREC. : 25,000
 DIST.SUCC. : 25,000



SCALA 1:100


QUOTE TERRENO	89.14	89.14	89.14	89.14	89.14	89.14	89.14	89.14	89.14	89.14	89.14	89.14	89.14	89.14	89.14	89.14	89.14	89.14	89.14	89.14
DIST.PARZIALI TERRENO	2.280	2.280	2.280	2.280	2.280	2.280	2.280	2.280	2.280	2.280	2.280	2.280	2.280	2.280	2.280	2.280	2.280	2.280	2.280	2.280
QUOTE PROGETTO	89.14	89.14	89.14	89.14	89.14	89.14	89.14	89.14	89.14	89.14	89.14	89.14	89.14	89.14	89.14	89.14	89.14	89.14	89.14	89.14
DIST.PARZIALI PROGETTO	2.280	2.280	2.280	2.280	2.280	2.280	2.280	2.280	2.280	2.280	2.280	2.280	2.280	2.280	2.280	2.280	2.280	2.280	2.280	2.280

LEGENDA

[Hatched Box] OPERE DEFINITIVE REALIZZATE NELLO STRALCIO 1

NOTA:
 LE SEGUENTI LAVORAZIONI SARANNO OGGETTO DI UN ALTRO APPALTO:
 1. REALIZZAZIONE DEL TAPPETO D'USURA DELLA PAVIMENTAZIONE STRADALE (A MENO DEL TRATTO IN CORRESPONDENZA DEL PONTE);
 2. REALIZZAZIONE SEGNALETICA STRADALE;
 3. REALIZZAZIONE IMPIANTO DI ILLUMINAZIONE;
 4. INSTALLAZIONE DEL RIVESTIMENTO LUNGO LE OPERE DI SOSTEGNO.

N.B.: LE QUOTE DI PROGETTO RIPORTATE NEL CARTIGLIO SONO RIFERITE ALL'INTRADOSSO DEL CASSONETTO STRADALE (ESCLUSE QUELLE SULLE OPERE D'ARTE). LE QUOTE DI PROGETTO DELL'ASSE AL FINITO SONO INDICATE SOPRA LA SEZIONE



PROVINCIA DI RAVENNA

Presidente della Provincia
Claudio Casadio

Assessore ai LL.PP. - Viabilità
Secondo Valgimigli

SETTORE LAVORI PUBBLICI

UNITA' ORGANIZZATIVA PROGETTAZIONE STRADE

RAZIONALIZZAZIONE E MESSA IN SICUREZZA CON ELIMINAZIONE PUNTI CRITICI LUNGO LA EX S.S. 306 CASOLANA 1° LOTTO 2° STRALCIO

PROGETTO ESECUTIVO

SEZIONI TRASVERSALI TAV 1/6


Tavola/Elaborato
VBD_005

Scala
1:100

Data
15 febbraio 2012

Dirigente del Settore Lavori Pubblici: Dott. Ing. Valentino Natali

Responsabile Unico del Procedimento: Dott. Ing. Valentino Natali

Progettista:  Prof. Ing. Claudio Comastri

Studio Tecnico di Ingegneria
40137 Sesto Marese (BO) - via Canale n.7
Tel. +39 051 676212 - Fax +39 051 676213
E-mail: thes@thesengineering.it

QUESTA TAVOLA E' DI PROPRIETA' ESCLUSIVA DELLA PROVINCIA DI RAVENNA ED E' POSTA SOTTO LA TUTELA DELLA LEGGE. E' PROIBITA LA RIPRODUZIONE IN TUTTE LE FORME E LA CESSIONE A TERZI SENZA L'AUTORIZZAZIONE SCRITTA.